

VATTAJA • OHTAKARI

KARIPOLKU • OHTAKARIN LUONTOPOLKU
VATUNGIN LUONTOPOLKU • DYYNIPOLKU



KARTAT 1-2

KARIPOLKU (7,3 KM/SUUNTA)

Keskivaativa reitti - Osittain juurakkoista maastoa. Polulla on jyrkkä nousu Vatunginjärventien ja Jussinpauhan välisellä osuudella. Polku halkoo lammasaitauksen poikki. Osa reitistä kulkee pitkospuilla.

Kilpipakasta lähtevä Karipolun ulkoilureitti päättyy Lohtajan Vattajanniemen uimarannalle. Reitillä ei ole talvikunnossapitoa, mutta se on talvella retkeilijöiden vapaasti käytettävissä. Polku kulkee mäntykankaita ja metsäteitä pitkin. Luonto on alueella jatkuvassa muutoksessa. Matalalla rannikolla viimeisimmän jääkauden jälkeisen maankohomaisen vaikutukset ovat silmin havaittavissa. Maankohoamisesta kertovat fladat ja kluuvit, jotka ovat maan kohotessa merestä sulkeutuneita merenlahtia. Dyynialueen maankohoamismetsät ovat monimuotoisia ja lajirikkaita. Alueella viihtyvät monet harvinaiset perhos-, kasvi- ja lintulajit. Reitin varrella sijaitsee **Maijanaron laavu** nuotiopaikkoinen, **Jussinpauhan laavu** ja nuotiopaikka sekä **Karipolun lintutorni**, josta on näkymät läheisen fladan suuntaan. Jussinpauhan laavulle toimitetaan puuta rankatavarana. Puiden pilkkomiseen on käytettävissä kirves ja saha.

VATUNGIN LUONTOPOLKU (1,3 KM)

Keskivaativa reitti - Alueella kulkee runsaasti polkuja, jonka vuoksi polun seuraaminen on haastavaa. Maasto on helppokulkuista.

Hiekkapohjaisessa havumetsässä kulkeva luontopolku kulkee Vatunginjärven lähistöltä ja johdattaa kulkijan Jussinpauhan laavulle sekä Karipolun lintutornille.

OHTAKARIN LUONTOPOLKU (1,5 KM)

Vaativa - Luontopolku on kapea ja kivikkoisen.

Luontopolku kulkee historiallisella Ohtakarín saarella, jossa sijaitsee vanha kalastakylä. Polun varrella löytyy jatulintarha, laavu sekä nuotiopaikka. Saarella sijaitsee näkötorni sekä kalastusmuseo.

VATTAJAN LINTUTORNI

Lintutorni sijaitsee Vattajanniemen kärjessä avoimen hiekkarannan ja avomeren tuntumassa, Ohtakarín pengertien tyvellä. Torni on 14 metriä korkea ja soveltuu erinomaisesti muuttolintujen tarkkailuun.

DYYNIPOLKU 1KM

Keskivaativa - Hiekalla kulkeminen on raskasta. Dyynipolun parkkipaikan puolella on esteettömät pitkospuut.

Metsähallituksen dyynipolku kulkee Vattajanniemen rannan dyynihietikoilla avomerimaisemassa. Vattajanniemen pyskäintialueen läheisyydessä on esteetön nuotiopaikka. Vattajanniemen dyynialue on pohjoisen havumetsävyöhykkeen laajin dyyniranta. Luonnontilassa olevat dyynirannat tarjoavat nähtävää ja koettavaa jokaiselle surffareista lintubongareihin.

HIIHTOLADUT

Vattajan ja Ohtakarín alueella on lumitilanteen salliessa useita hoidettuja hiihtolatuja. Kesällä latupohjat ovat soveltuvilta osin käytettävissä retkeilyyn.



- *Vattajan alueella saa liikkua jokaisenoikeudella huomioiden Puolustusvoimien ammunnat sekä niiden varoilmoitukset ja vaara-alueet. Rajoitukset alueella liikkumisessa löytyvät informaatiotauluista teiden varsilla ja puolustusvoimien nettisivuilta.*
- *Lintujen pesimäaika 15.4.–31.7. ja laidunalueet pitää huomioida retkeittäessä.*
- *Kuljethan merkittyjä polkuja, jotta et vahingoita dyynien herkkää luontoa.*
- *Noudatamme roskattoman retkeilyn periaatteita.*

Saapuminen

Karipolku Kilpipakantie

Parkkipaikka on Ohtakarintietä Kilpipakantielle kääntyessä vasemmalla puolella tietä. Parkkipaikan vieressä on opaste. Pääset reitille jatkamalla Kilpipakantietä eteenpäin ja seuraamalla maalimerkkejä. Reitille voi saapua myös Dyynipolun parkkipaikalta, jolloin polku alkaa parkkipaikalta saavuttaessa rannan oikealta puolelta.

Dyynipolku Ohtakarintie 873

Parkkipaikka on Vattajanniemen uimarannan parkkipaikka. Reitti alkaa parkkipaikalta.

Vatungin luontopolku Ohtakarintie 719.

Ohtakarín tieltä kääntyään Vatungin järven jälkeen oikealle risteävälle tielle. Parkkipaikkana toimii levennys polun päässä. Parkkipaikalla ei ole opasteita.

Ohtakarín luontopolku Ohtakarintie 999.

Polku alkaa Ohtakarín tien päästä. Alueella ei ole virallista parkkipaikkaa luontopolun käyttäjille.

Kunnossapito

Kokkolan kaupunki
Puistot ja liikuntapaikat
Maanantai – perjantai
klo. 8 – 16
Puh 040 806 5204

HÄTÄNUMERO
112

Kaupungin
palautepalvelu





- | | | | |
|--|---|---|--|
|  Hiihtolatu |  Valaistu hiihtolatu |  Uimaranta |  Kalalaituri |
|  Luontopolku |  Info -opaste |  Esteetön kohde |  Vesillelaskupaikka |
|  Vaellusreitti |  Pysäköinti |  Laavu |  Talviretkelyreitti |
|  Ampuma-alueen raja |  Nuotiopaikka |  Lintutorni |  Retkelyreitti |
|  Natura 2000-alue |  Ulkokäymälä |  Vierasvenelaituri | |
|  Arvokas lintujen pesimäalue | | | |



Valaistu hiihtolatu



Laavu



Vierasvenelaituri



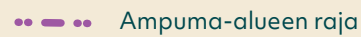
Hiihtolatu



Kota



Vesillelaskupaikka



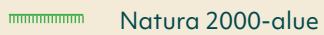
Ampuma-alueen raja



Ulkokäymälä



Lintutorni



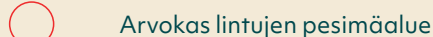
Natura 2000-alue



Nuotiopaikka



Frisbeegolf



Arvokas lintujen pesimäalue