

POROLUOTO • RUOTSALO • KÄLVIÄ

HARJUKARI



KARTORNA 11-12-13

RENÖ

Byggnaderna ligger i norra ändan av Renö. Den lilla stugan lämpar sig både som rastplats för dagsturer och för övernattnig. På ön finns även dass, infotavla, eldplats och bastu. Renö lämpar sig som rastplats för dem som rör sig på havet och vintertid för skidåkare om isläget tillåter. Renö är en del av Karleby nationalstadspark. Staden förser Renö med ved.

RUOTSALO NATUR- OCH TRADITIONSSTIG (6.2 KM)

Medelsvår/lätt led

Naturleden har märkts ut i terrängen med blå färg, band, vägvisare och kartor. Leden är till största delen lättillgänglig. Medelsvåra partier på båda sidor om Hopeakallio och Maajärvi.

Längs naturstigen, som upprätthålls av byaföreningen Ruotsalon kylähdistys, finns guidetavlor med historiska berättelser och repliker från Ruotsalo. Vid vindskyddet vid Vähäjärvi finns en landstigningsplats för paddlare. Vähäjärvi i Kelviä är känt för sina musslor och man kan hitta musselskal på stränderna. Jordmånen är kalkrik och på 1950-talet fanns ett kalkstensbrott i området. Växtligheten är unik tack vare den kalkrika marken. Längs leden finns ett lundskyddsområde där den sällsynta växten tvåblad växer.

HARJUKARI VINDSKYDD OCH FÅGELTORN

Vindskyddet i Harjukari ligger i Maringais, nära havet. Vindskyddet har eldplats, vedskjul och dass. På området finns också ett fågeltorn. Vindskyddet lämpar sig väl som rastplats under dagsturer också för större grupper. Strandområdet hör till Vattajanniemi Natura 2000-området. Staden förser inte platsen med ved.

MATKUSKORPI

Vindskyddet i Markuskorpi ligger vid Markuskorpivägen, cirka 4 kilometer från Kajanavägen. Vindskyddet ligger i skogen bredvid en hög stenformation. På området finns eldplats, bänkar och dass. Vindskyddet lämpar sig väl som rastplats under dagsturer. Staden förser inte platsen med ved.

RISTILAMPI VINDSKYDD

Medelsvår led

Ristilampi ligger i närheten av kommungränsen mellan Kelviä och Kronoby vid Ristineva myrskyddsområde. Vindskyddet ligger på en vacker sydsluttning vid myren. Området lämpar sig som rastplats för dagsturer. Det finns inga skyltar till vindskyddet. Staden förser inte platsen med ved.

PESÄKIVET I LOCHTEÅ

Pesäkivet är ett antal stora flyttblock som har transporterats med ismassorna under den senaste istiden. Från toppen av Pesäkivet i Lochteå har man i tiderna kunnat se kyrktornen i tre kommuner: Lochteå, Kelviä och Kannus. Flyttblocken är nästan tio meter höga och man bör vara försiktig när man klättrar på dem. Flyttblocken lämpar sig också för bouldering. Utöva bouldering endast i kunnigt sällskap och med en spottare som hjälper dig. Försäkra dig också om att du har tillräckligt med landningsmadrasser, dvs. paddar. Vid Pesäkivet finns en eldplats men staden förser inte platsen med ved.

SKIDSPÅR

Skidspåren vid Ruotsalon koulu och Rytikangas är belysta. Leden i Ridankylä är ett skidspår som underhålls. Skidspåren öppnas när snöläget tillåter det.



- Observera fåglarnas häckningstid 15.4–31.7.
- Rör dig enbart på märkta stigar för att inte skada områdets känsliga natur.
- Vi följer principen om skräpfrött friluftsliv.

Bra att veta

Renö

Landstigningsplatsen finns längst inne i en vik bakom en vägbrytare. Vid nordlig vind kan det vara svårt att ta i land. Renö kan endast nås sjöledes. När isläget tillåter det kan man skida till Renö.

Ruotsalo traditionsstig

Höökivägen 36.

Parkering vid vindskyddet vid Vähäjärvi, knappt hundra meter från Höökivägen som leden följer.

Ristilampis vindskydd

Ristinevavägen

Från Ristinevavägen går en stig till vindskyddet. Början av stigen kan vara svår att urskilja.

Harjukari

Kipponpauhavägen 50–56.

Vindskyddet och fågeltornet ligger i slutet av Kipponpauhavägen. Parkeringsplats vid Kipponpauhavägen på 100 meters avstånd från vindskyddet.

Markuskorpi

Markuskorpivägen.

Till vindskyddet går man omkring fyra kilometer från Kajanavägen och en dryg halv kilometer vidare från korsningen med Korkianiemestisto.

Pesäkivet

Pesäkivivägen

Man tar av till Pesäkivivägen från Kajanavägen eller Kunkaantie. Skyltar finns.

Underhåll

Karleby stad
Parker och idrottsplatser
Måndag - fredag
kl. 8–16
Tfn 040 806 5204

NÖDNUMMER
112

Stadens
responstjänst





Poroluoto Renö

Päiväniemi

Mittakaava Skala 1:30 000 2 km

— Skidspår på isen

▬ Natura 2000-område

○ Värdefullt häckningsområde för fåglar



Eldplats



Vindskydd



Vindskydd



Gästhamn



Sjösättningsplats



Badstrand



Fågeltorn



Bastu



Ulkokäymälä



Belyst skidspår



Eldplats



Sjösettningsplats



Naturstig



Vindskydd



Badstrand



Natura 2000-område



Gästhamn



Fågeltorn






Värdefullt häckningsområde för fåglar



Dass



-  Natura 2000-område
-  Belyst skidspår
-  Skidspår
-  Badstrand