

POROLUOTO • RUOTSALO • KÄLVIÄ

HARJUKARI



KARTAT 11-12-13

POROLUOTO

Rakennukset sijaitsevat Poroluodon pohjoispäässä. Pieni tupa soveltuu päiväaikaisen retkeilyn kohteeksi sekä yöpymiseen. Saaren varustukseen kuuluvat myös käymälä, infotaulu, nuotiopaikka ja sauna. Poroluoto soveltuu taukopaikaksi vesilläliikkuville ja talvisin sään salliessa hiihtäjille. Poroluoto on osa Kokkolan kansallista kaupunkipuistoa. Poroluodolla on kaupungin polttopuuhuolto.

RUOTSALON LUONTO- JA PERINNEPOLKU (6,2 KM)

Keskivaativa reitti / helppo

Luontoreitti on merkitty maastoon sinisellä maalilla, nauhoilla, opasviitoilla ja kartoilla. Reitti on pääosin helppokulkuinen. Hopeakallion ja Maajärven molemmiin puolin on keskivaativia osuuksia.

Ruotsalon kyläyhdistyksen ylläpitämä luontopolun varrella löydät historiasta kertovia opasteluja ja ruotsalolaisia lausahduksia. Vähäjärven laavun kohdilla on melonnan rantautumispaikka. Kälviän Vähjäjärvi on tunnettu simpukoistaan ja simpukan kuoria voikin löytää sen rannoilta. Maaperä on kalkkipitoista ja alueella on ollut 1950-luvulla louhos, josta on louhittu kalkkikiveä. Kalkkipitoinen maa tekee kasvillisuudesta ainutlaatuisen. Reitin varrella on lehtojensuojelualue, jolla kasvaa harvinainen Soikkokkaksikko.

HARJUKARIN LAAVU JA LINTUTORNI

Harjukarin laavu sijaitsee Marinkaisten kylässä, merenrannan läheisyydessä. Laavulla on tulentekopaikka, puulato ja käymälä. Alueella on myös lintutorni. Laavu soveltuu päiväaikaiseksi taukopaikaksi myös suuremmille ryhmille. Ranta-alueet kuuluvat Vattajanniemen Natura -2000 alueeseen. Kohteessa ei ole kaupungin polttopuuhuolto.

MATKUSKORPI

Matkuskorven laavu sijaitsee Matkuskorventien varrella, noin 4 km:n päässä Kajaanintieltä. Laavu on korkean kivikkomuodostelman juurella metsäisessä ympäristössä. Alueella on nuotiopaikka, penkit ja käymälä. Laavu soveltuu päiväaikaiseksi taukopaikaksi. Kohteessa ei ole kaupungin polttopuuhuolto.

RISTILAMMEN LAAVU

Keskivaativa reitti

Ristilampi sijaitsee Kälviän ja Kruunupyyn kunnanrajan läheisyydessä, Ristinevan soidensuojelualueella. Laavu on kauniilla etelärinteellä avosuon reunassa. Alue soveltuu hyvin päiväaikaisen retkeilyn kohteeksi. Opasteita laavulle ei ole. Kohteessa ei ole kaupungin polttopuuhuolto.

LOHTAJAN PESÄKIVET

Pesäkivet ovat viimeisen jääkauden aikana jäämassan mukana kulkeutuneita suuria siirtolohkareita. Lohtajan pesäkivien päältä on aikoinaan näkynyt kolmen kunnan kirkontornit, Lohtajan, Kälviän ja Kannuksen. Siirtolohkareet kohoavat lähes kymmeneen metriin, joten niiden päälle kiivettäessä on noudatettava varovaisuutta. Lohkareet soveltuvat myös boulderointiin. Muistathan boulderoida vain osaavassa seurassa varmistajan eli spottaajan kanssa, sekä varmistaa, että käytössäsi on riittävä määrä putoamispatjoja eli pädeja. Kohteessa on nuotiopaikka, mutta kaupungin polttopuuhuolto ei ole.

HIHTOLADUT

Ruotsalon koulun ja Rytinkankaan hiihtoladut ovat valaistuja. Ridankylän reitti on hoidettu hiihtolatu. Reitit avataan säiden salliessa.



- *Lintujen pesimäaika 15.4.–31.7. tulee huomioida retkeiltäessä.*
- *Kuljethan merkittyjä polkuja, jotta et vahingoita alueen herkkää luontoa.*
- *Noudatamme roskattoman retkeilynperiaatteita.*

Saapuminen

Poroluoto

Rantautumispaikka on lahden perukassa, aallonmurtajan takana. Pohjoispuoleisilla tuulilla rantautuminen voi olla hankalaa. Poroluoto on saari ja kulkeminen tapahtuu vesiteitse. Sään salliessa talvella Poroluotoon on mahdollisuus hiihtää.

Ruotsalon perinnepolku

Höökintie 36.
Parkkipaikkana toimii Vähäjärven laavun pysäköintipaikka vajaan sadan metrin päässä Höökintieltä, jota pitkin reitti kulkee.

Ristilammen laavu

Ristinevantie
Ristinevantieltä kulkee laavulle polku. Polun alku on vaikeasti hahmotettava.

Harjukari

Kipponpauhantie 50-56.
Laavu ja lintutorni sijaitsevat Kipponpauhantien päässä. Pysäköintialue on Kipponpauhantien varrella, 100 m laavulta.

Matkuskorpi

Matkuskorventie.
Laavulle pääsee kulkemalla nelisen kilometriä Kajaanintieltä ja reilu puoli kilometriä Korkianiemenpiston risteyksestä eteenpäin.

Pesäkivet

Pesäkiventie
Kajaanintieltä tai Kunkaantieltä käännyttään Pesäkiventielle. Kohteessa on opasteet.

Kunnossapito

Kokkolan kaupunki
Puistot ja liikuntapaikat
Maanantai – perjantai
klo. 8 – 16
Puh 040 806 5204

HÄTÄNUMERO
112

Kaupungin
palautepalvelu





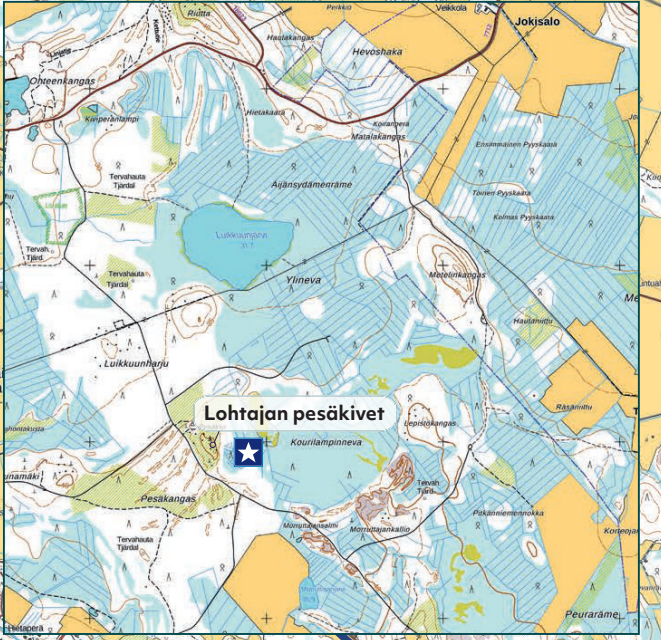
Poroluoto Renö

Päiväniemi

Konginkari

Mittakaava Skala 1:30 000 2 km

-  Hiihtolatu jäällä
-  Natura 2000-alue
-  Arvokas lintujen pesimäalue
-  Nuotiopaikka
-  Laavu
-  Kota
-  Vierassenelaituri
-  Vesillelaskupaikka
-  Uimaranta
-  Lintutorni
-  Sauna
-  Ulkokäymälä



Ruusalon koulu

Ruusalon luonto- ja perinnepolku
Ruusalo natur- och traditionsstig 6,2 km

Mittakaava Skala 1:30 000 2 km



Valaistu hiihtolatu



Luontopolku



Natura 2000-alue



Arvokas lintujen pesimäalue



Nuotiopaikka



Laavu



Vierasvenelaituri



Ulkokäymälä



Vesillelaskupaikka





Uimaranta



Lintutorni



-  Natura 2000-alue
-  Valaistu hiihtolatu
-  Hiihtolatu
-  Uimaranta