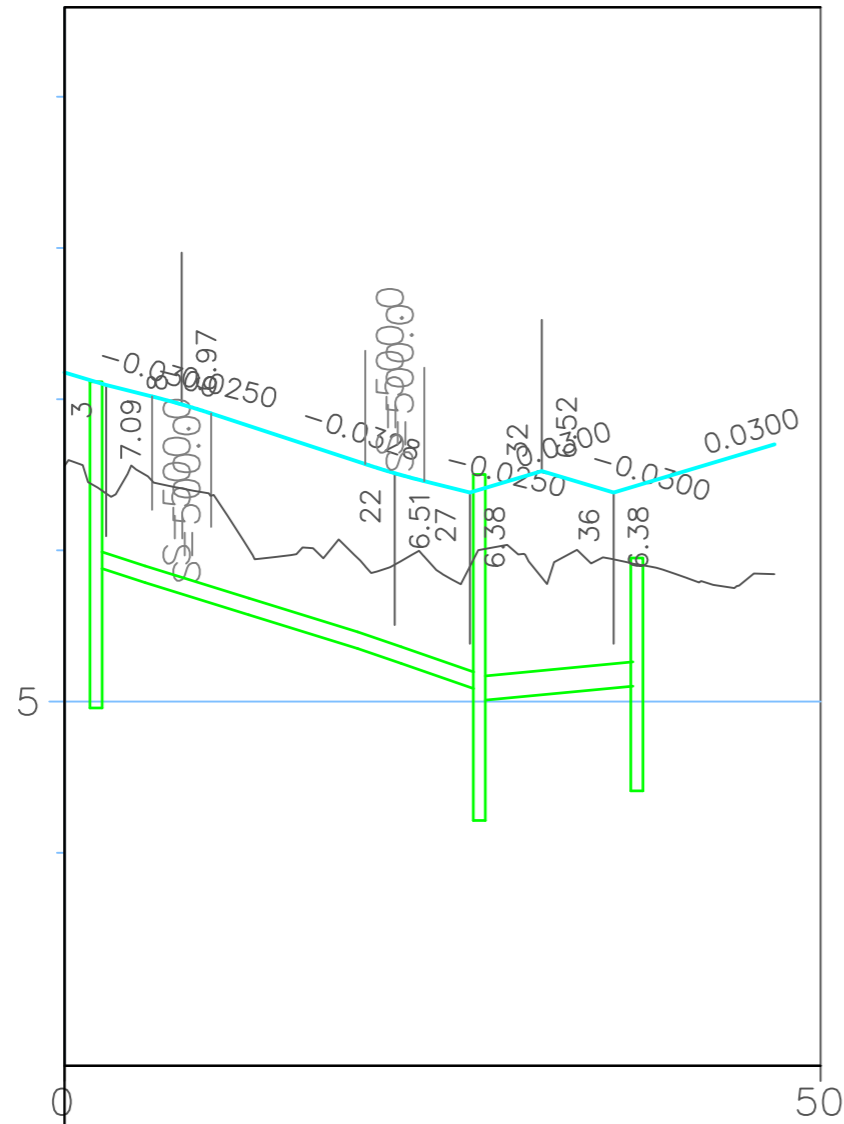


10



Vesijohto  
sisäpohjankorkeus, mitat ja laatu

Paalu

Sadevesiviemäri  
sisäpohjankorkeus, mitat ja laatu

Paalu, kaivoväli ja kaltevuus

Jätevesiviemäri  
sisäpohjankorkeus, mitat ja laatu

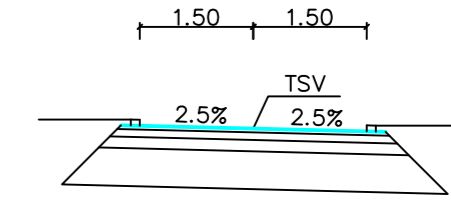
Paalu, kaivoväli ja kaltevuus

Ajoradan tasausviivan korkeus

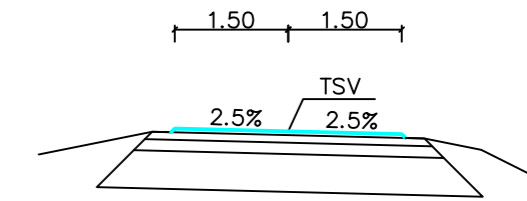
Maanpinnan korkeus

5.90	110So	5.08	5.01	5.11
3	24/0.0300	27	38	
		11.37/0.0088		
7.18	6.90	6.57	6.48	6.49
6.56	6.35	5.88	5.97	5.86
0	10	20	30	40

POIKKILEIKKAUS 1:100  
PL 0-36



POIKKILEIKKAUS 1:100  
PL 36-47



RAKENNEKERROKSET:

kulutuskerros	Ab 12/100	50 mm
kantavakerros	Mr 0-32	100 mm
jakavakerros	Mr 0-64	150 mm
suodatinkerros	Hiekka	500 mm
Yht.		800 mm

KOORDINAATTIJÄRJESTELMÄ ETRS-GK23, KORKEUSJÄRJESTELMÄ N2000

ONKITIE, KATISKATIE, MERTATIE, HAAVITIE  
+ JALANKULKU- JA PYÖRÄILYTIET  
Jk+pp-väylä välillä Katiskatie - Mertatie, pituus- ja poikkileikkaus



KOKKOLAN KAUPUNKI  
KARLEBY STAD

KAUPUNKIYMPÄRISTÖ  
STADSMILJÖ

KAUPUNKISUUNNITTELU  
PLANERING

KAUPPATORI 5, 67100 KOKKOLA, PL 43, 67101 KOKKOLA  
Puhelinvaihe (06) 8289 111, www.kokkola.fi

MUUTOS ÄNDRING		
PIIRTÄNYT RITAD	7. 11. 2023	TL
SUUNNITELLUT PLANERAD	7. 11. 2023	TL
TARKISTANUT GRANSKAD		
HYVÄKSYNYT GODKÄND		
VAHVISTANUT FASTSTÄLLD		
MITTAKAAVA SKALA	1: 500/1/50	
PIIR. RITN.	№ 5174h	