

VATTAJA • OHTAKARI

KARIPOLKU • OHTAKARIN LUONTOPOLKU
VATUNGIN LUONTOPOLKU • DYYNIPOLKU



KARTAT 1-2

KARIPOLKU (7,3 KM/SUUNTA)

Keskivaativa reitti - Osittain juurakkoista maastoa. Polulla on jyrkkä nousu Vatunginjärventien ja Jussinpauhan välisellä osuudella. Polku halkoo lammasaitauksen poikki. Osa reitistä kulkee pitkospuilla.

Kilpipakasta lähtevä Karipolun ulkoilureitti päättyy Lohtajan Vattajanniemen uimarannalle. Ympärivuotisessa käytössä oleva polku kulkee mäntykankaita ja metsäteitä pitkin. Luonto on alueella jatkuvassa muutoksessa. Matalalla rannikolla viimeisimmän jääkauden jälkeisen maankohomaisen vaikutukset ovat silmin havaittavissa. Maankohoamisesta kertovat fladat ja kluuvit, jotka ovat maan kohotessa merestä sulkeutuneita merenlahtia. Dyynialueen maankohoamismetsät ovat monimuotoisia ja lajirikkaita. Alueella viihtyvät monet harvinaiset perhos-, kasvi- ja lintulajit. Reitin varrella sijaitsee **Maijanaron laavu** nuotiopaikkoineen, **Jussinpauhan laavu** ja nuotiopaikka sekä **Karipolun lintutorni**, josta on näkymät läheisen fladan suuntaan. Jussinpauhan laavulle toimitetaan puuta rankataravana. Puiden pilkkomiseen on käytettävissä kirves ja saha.

VATUNGIN LUONTOPOLKU (1,3 KM)

Keskivaativa reitti - Alueella kulkee runsaasti polkuja, jonka vuoksi polun seuraaminen on haastavaa. Maasto on helppokulkuista.

Hiekkapohjaisessa havumetsässä kulkeva luontopolku kulkee Vatunginjärven lähistöltä ja johdattaa kulkijan Jussinpauhan laavulle sekä Karipolun lintutornille.

OHTAKARIN LUONTOPOLKU (1,5 KM)

Vaativa - Luontopolku on kapea ja kivikkoinen.

Luontopolku kulkee historiallisella Ohtakarinsaarella, jossa sijaitsee vanha kalastakylä. Polun varrelta löytyy jatulintarha, laavu sekä nuotiopaikka. Saarella sijaitsee näkötorni sekä kalastusmuseo.

VATTAJAN LINTUTORNI

Lintutorni sijaitsee Vattajanniemen kärjessä avoimen hiekkarannan ja avomerensuon tuntumassa, Ohtakarinsuon pengertien tyvellä. Torni on 14 metriä korkea ja soveltuu erinomaisesti muuttolintujen tarkkailuun.

DYYNIPOLKU 1KM

Keskivaativa - Hiekalla kulkeminen on raskasta. Dyynipolun parkkipaikan puolella on esteettömät pitkospuut.

Metsähallituksen dyynipolku kulkee Vattajanniemen rannan dyynihietikoilla avomerensuon alueella. Vattajanniemen pyskäintialueen läheisyydessä on esteetön nuotiopaikka. Vattajanniemen dyynialue on pohjoisen havumetsävyöhykkeen laajin dyyniranta. Luonnontilassa olevat dyynirannat tarjoavat nähtävää ja koettavaa jokaiselle surffareista lintubongareihin.

HIHTOLADUT

Vattajan ja Ohtakarinsaarella on lumitilanteen salliessa useita hoidettuja hiihtolatuja. Kesällä latupohjat ovat soveltuvalta osin käytettävissä retkeilyyn.



- *Vattajan alueella saa liikkua jokamiehen oikeudella huomioiden Puolustusvoimien ammunnat sekä niiden varoilmoitukset ja vaara-alueet. Rajoitukset alueella liikkumisessa löytyvät informaatiotauluista teiden varsilla ja puolustusvoimien nettisivuilta.*
- *Lintujen pesimäaika 15.4.–31.7. ja laidunalueet pitää huomioida retkeilyssä.*
- *Kuljethan merkityjä polkuja, jotta et vahingoita dyynien herkkää luontoa.*
- *Noudatamme roskattoman retkeilyn periaatteita.*

Saapuminen

Karipolku Kilpipakantie

Parkkipaikka on Ohtakarintieltä Kilpipakantielle käännyttäessä vasemmalla puolella tietä. Parkkipaikan vieressä on opaste. Pääset reitille jatkamalla Kilpipakantietä eteenpäin ja seuraamalla maalimerkkejä. Reitille voi saapua myös Dyynipolun parkkipaikalta, jolloin polku alkaa parkkipaikalta saavuttaessa rannan oikealta puolelta.

Dyynipolku Ohtakarintie 873

Parkkipaikka on Vattajanniemen uimarannan parkkipaikka. Reitti alkaa parkkipaikalta.

Vatungin luontopolku Ohtakarintie 719.

Ohtakarinsuon tieltä käännyttään Vatungin järven jälkeen oikealle risteävälle tielle. Parkkipaikkana toimii levennys polun päässä. Parkkipaikalla ei ole opasteita.

Ohtakarinsaarella Ohtakarintie 999.

Polku alkaa Ohtakarinsaarella tien päästä. Alueella ei ole virallista parkkipaikkaa luontopolun käyttäjille.

Kunnossapito






Kokkolan kaupunki
Puistot ja liikuntapaikat
Maanantai – perjantai
klo. 8 – 16
Puh 040 806 5204





- | | | | | | | | |
|---|-----------------------------|---|---------------------|---|----------------|---|--------------------|
|  | Hiihtolatu |  | Valaistu hiihtolatu |  | Uimaranta |  | Kalalaituri |
|  | Luontopolku |  | Info -opaste |  | Esteetön kohde |  | Vesillelaskupaikka |
|  | Vaellusreitti |  | Pysäköinti |  | Laavu |  | Lintutori |
|  | Ampuma-alueen raja |  | Nuotiopaikka |  | Ulkokäymälä |  | Vierasvenelaituri |
|  | Natura 2000-alue | | | | | | |
|  | Arvokas lintujen pesimäalue | | | | | | |



-  Valaistu hiihtolatu
-  Hiihtolatu
-  Ampuma-alueen raja
-  Natura 2000-alue
-  Arvokas lintujen pesimäalue

-  Laavu
-  Kota
-  Ulkokäymälä
-  Nuotiopaikka

-  Vierasvenelaituri
-  Vesillelaskupaikka
-  Lintutorni
-  Frisbeegolf