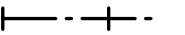

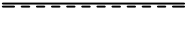









- MERKINTÖJEN SELITYKSET**
-  Mittalinja ja paalutus
 -  Päällysteen reuna
 -  Liukuvalettava betoninen reunatuki, h= 80 mm
 -  Liukuvalettava betoninen reunatuki, h= 120 mm
 -  Asfalttipäällyste, ajorata
 -  Asfalttipäällyste, jk+pp
 -  Suunniteltu hulevesiviemäri ja ritiäkannellinen hulevesikaivo (HVR)
 -  Suunniteltu hulevesiviemäri ja umpikantinen huleveden tarkastuskaivo (HV)
 -  Suunniteltu salaoja
 -  Nykyinen hulevesiviemäri ja -kaivo

KOORDINAATTIJÄRJESTELMÄ ETRS-GK23, KORKEUSJÄRJESTELMÄ N2000

LIBECKINKATU VÄLILLÄ MARIANKATU – HERMAN RENLUNDIN KATU
 KATU- JA LIIKENTEENOHJAUSSUUNNITELMA
 Asemapiirustus

 **KOKKOLAN KAUPUNKI**
KARLEBY STAD

KAUPUNKIYMPÄRISTÖ
 STADSMILJÖ
 KAUPUNKISUUNNITTELU
 PLANERING

KAUPPATORI S, 67100 KOKKOLA, PL 43, 67101 KOKKOLA
 Puhelinvaihdte (06) 8289 111, www.kokkola.fi

MUUTOS		
ÄNDRING		
PIIRITÄNYT	25. 8. 2023	A. Kortelainen
RIITAD		
SUUNNITTELU		
PLANEERAD	25. 8. 2023	A. Kortelainen
TARKISTANUT		
GRANSKAD		
HYVÄKSYNT		
GÖCKAND		
VAHJASTANUT		
FASTSTÄLLD		

MITTAKAIVA
 SKALA 1: 500

PIIR. RIT. № 5155a