

Lataamon alueen ideointi

KYSELYN TULOKSET

...



Kaupunkisuunnittelu järjesti Maptionnaire-kyselyn, jonka tavoitteena oli selvittää, minkälaisia toiveita ja ideoita kaupunkilaisilla on Lataamon alueen käytön suhteen.

Kysely oli avoinna kaupungin verkkosivuilla 3.-18.1.2023.

Kyselyyn vastasi **286** kaupunkilaista.

Kyselystä lähetettiin lehdistötiedote paikallisille medioille (Yle, Keskipohjanmaa, Kokkola-lehti ja ÖT) ja siitä tehtiin julkaisu Kokkolan Facebook-sivuille.



Kokkolan kaupunki - Karleby stad

1 pv · 🌐



📌 Osallistu Lataamon alueen ideointiin! 📌

Lataamon (ent. asevarikon) alue siirtyi kesäkuussa kaupungin omistukseen ja nyt haluamme kuulla, minkälaisia toiveita ja ideoita kaupunkilaisilla on alueen käytön suhteen. Vastaa kyselyyn ja kerro ideasi: mpt.link/lataamo

Kyselyyn vastaaminen onnistuu parhaiten tietokoneella. Kysely on avoinna keskiviikkoon 18.1. saakka.

📌 Kom med idéer för Lataamo-området! 📌

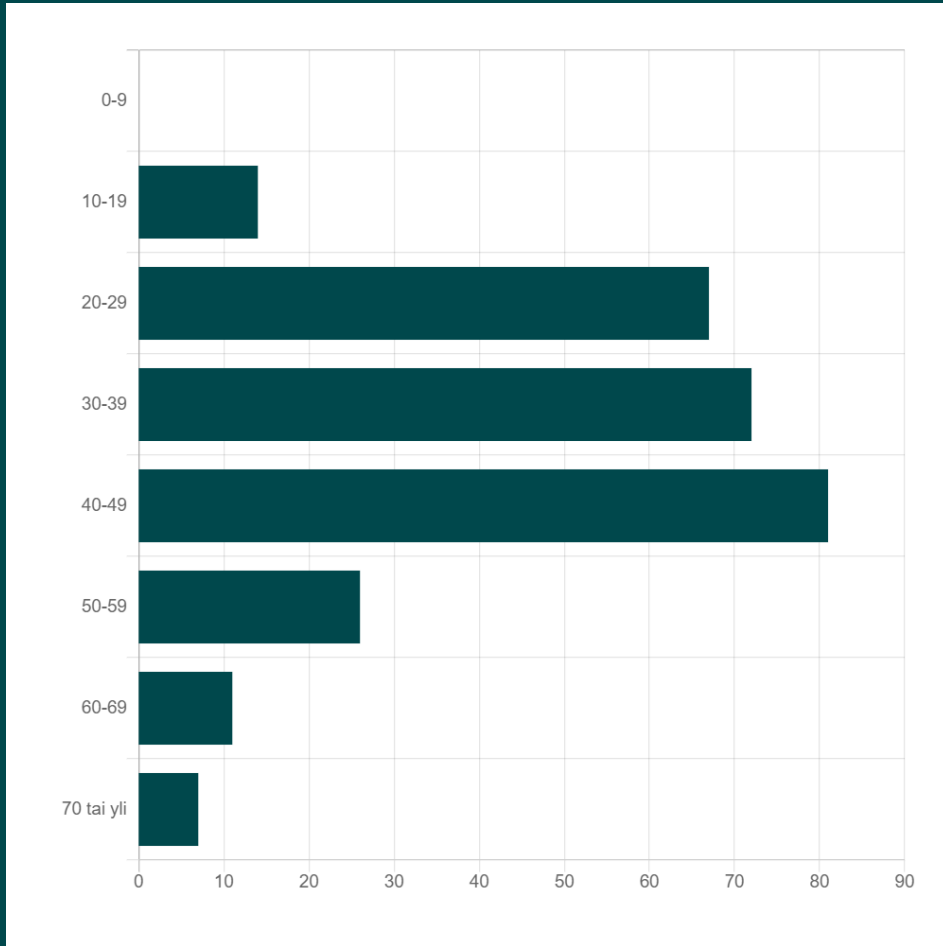
Lataamo-området (f.d. vapendepån) övergick i juni i stadens ägo och nu vill vi gärna höra hurdana önskemål och idéer invånarna har när det gäller användningen av området. Svara på enkäten och för fram dina idéer: <https://mpt.link/lataamo>

Det är lättast att svara på enkäten på dator. Enkäten är öppen till onsdagen den 18 januari.

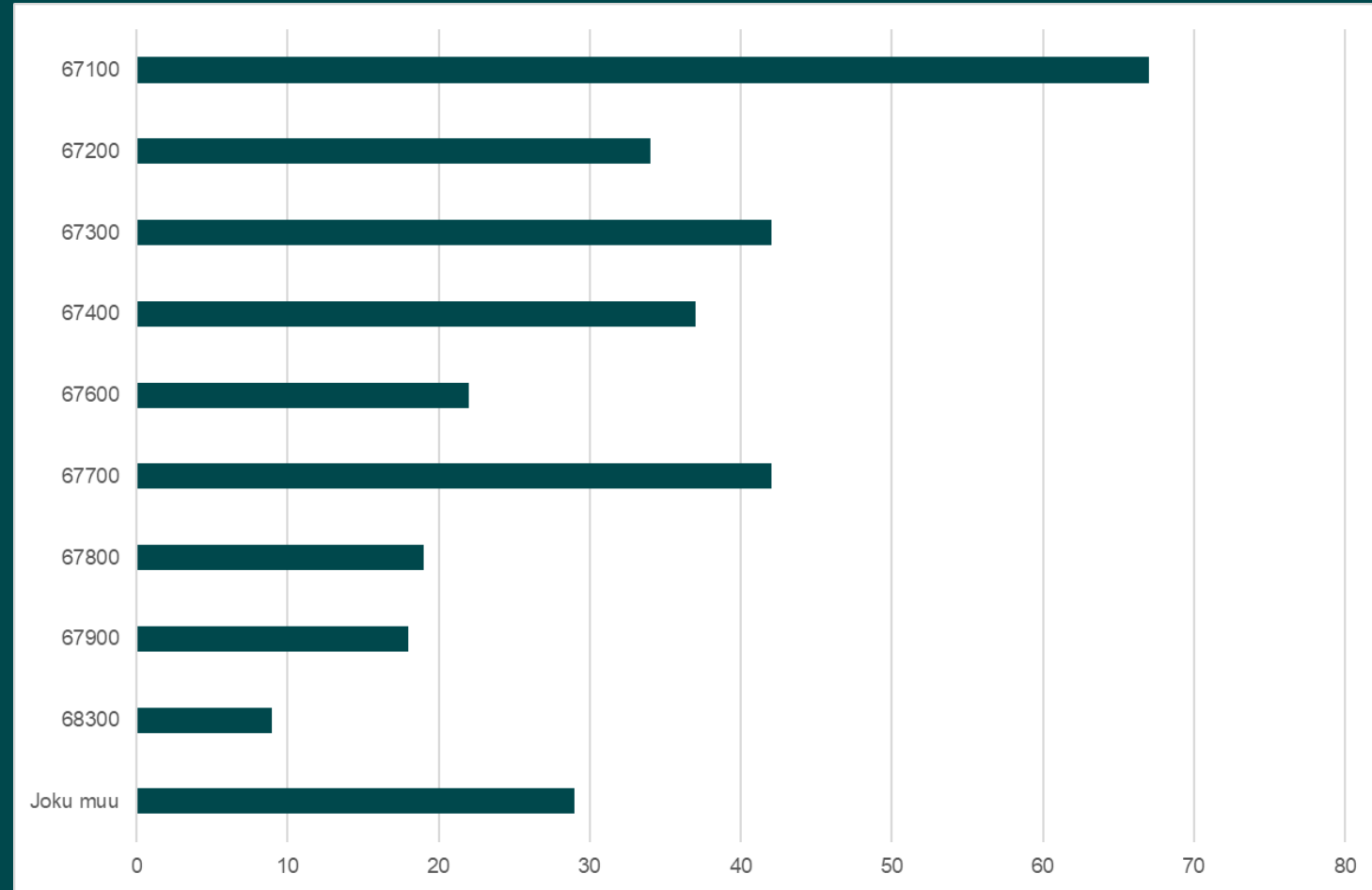


VASTAAJAN TIEDOT

Ikä



Asuinpaikka





KYSYMYKSET



Kerro ideasi!

Tällä sivulla voit kertoa ideasi tai toiveesi alueen käytöstä. Voit myös merkitä paikan kartalle.

Huomioithan kuitenkin seuraavat tekijät:

- Alue sijaitsee kokonaisuudessaan pohjavesialueella
- Rautatie alueen eteläpuolella
- Suurjännitelinja alueen koilliskulmassa
- Sijainti suurteollisuusalueen suojavajöhykkeellä

Toiveesi tai ideasi alueen käytön suhteen:

Vastaa tähän. Voit kertoa myös lyhyet perustelut.

Vastaa kartalla:

Valitse haluamasi alla olevista painikkeista ja sijoita se kartalle. Voit valita jokaisen enintään 2 kertaa. Voit myös tarkentaa vastaustasi näytölle avautuvaan ponnahdusikkunaan.

Karttavastaukset ovat julkisia eli muut näkevät vastauksesi ja sinä näet mitä muut ovat vastanneet! Voit myös piilottaa karttatasoja oikeassa yläkulmassa olevasta painikkeesta.

Kehitettävä liikenneyhteys tai reitti

Kehitettävä ulkoilu- tai virkistyspaikka

Säilytettävä kasvillisuus

Muu kehittämisidea

Kartta avautuu mobiililaitteella vastatessa keskimmäisestä painikkeesta.



5 / 6

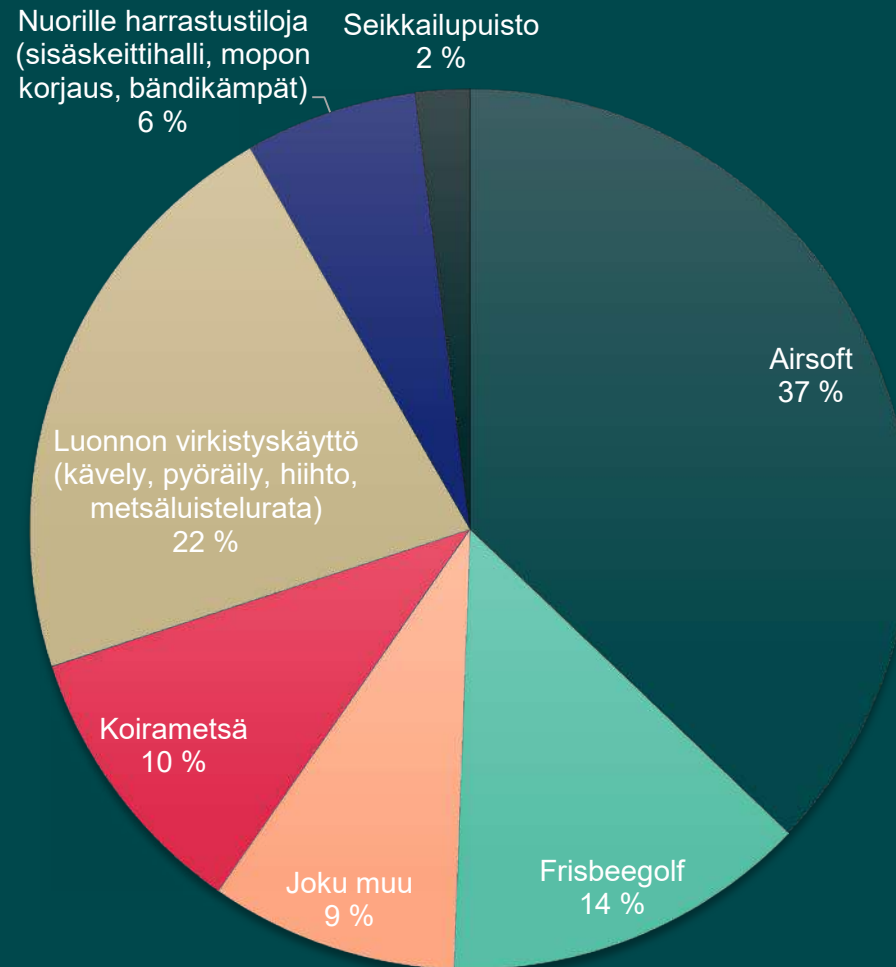




TOIVEITA JA IDEOITA ALUEEN KÄYTÖSTÄ



	Vastaus	Määrä
1	Airsoft	94
2	Luonnon virkistyskäyttö (kävely, maastopyöräily, hiihto, metsäluistelurata)	55
3	Frisbeegolf	34
4	Koirametsä	26
5	Joku muu	23
6	Nuorille harrastustiloja (sisäskaittiahali, mopon korjaus, bändikämpät)	16
7	Seikkailupuisto	5
	Yhteensä	253



Muita ideoita:

- Jalkapallohalli
- Puolustusvoimien historiaa esille
- BMX –pyörärata
- Moottorikelkkarata
- Mopobaana
- Graffittiseinä
- Hiihtotunneli
- Mönkijärata
- Boulderointihalli
- Sotilasesterata
- Siirtolapuutarha



MUITA TERVEISIÄ TAI AJATUKSIA SUUNNITTELIJOILLE



On mukavaa, että asukkaiden mielipiteitä kartoitetaan. Muistakaa, että luonto on tärkein!

Kokkolan yksi ainoa airsoftaamis paikka, säästää aluetta varten!

Hienoa että kaupunkilaisten mielipiteitä kuunnellaan!

Pyörätie Port Towerille saatava!

Antakaa Varikon softaajien jatkaa nuorisotyön edistämistä ja edullisen matalankynnyksen liikunnallisen harrastuksen tarjoamista kaikille, etenkin nuorille.

Kiva, kun osallistatte suunnitteluun kaupunkilaisial!

Hienoa että alue tulee jälleen kaupunkilaisten käyttöön. Muitakin lajeja kuin hiihto on ;)

Moni lapsi/nuori käy harrastamassa airsoftia alueella. Seura joka aluetta käyttää, on tunnettu suvaitsevuudestaan, harrastuneisuudesta (ei kilpailua, kuten toisessa Kokkolassa olevassa seurassa) yhteishenki peleissä hyvä ja juniorit otettu erittäin hyvin huomioon. Airsoft on nuoria motivoiva liikuntamuoto, ja tämä mahdollisuus tulisi säilyttää. Seura joka aluetta käyttää, on palkittu mm. Nuori Kokkola tunnukseksi toiminnastaan, muistakaa tämä!

Nyt olisi hyvä keskittyä niihin kohderyhmiin, joilla ei vielä ole omaa varattua aluetta, esim. airsoftaajat. Frisbeegolfaajille, kävelijöille, hiihtäjille on jo olemassa alueita/reittejä.

Kunhan metsää ei pilata ja anneta mihinkään frisbeegolfiin, jotta siellä voidaan vapaasti ulkoilla.

Lisää tällaisia kyselyitä.

Alue on hieno ja uniikki ulkoilualue. Sen metsikköistä kangasmaastoa tulisi mielestäni vaalia. Port Towerille johtava pyörätie on suuri puutos, joka tulisi tässä yhteydessä suunnitella kuntoon. Port Tower on hankala saavuttaa pyörällä kaikista ilman suunnista paitsi pohjoisesta, joten reitin haarautumista järkevästi tulisi suunnitella, että se hyödyttäisi kaikkia alueelle pyörällä kulkevia.

Kiitos kyselyn järjestämisestä, mukava kun kuntalaiset saavat esittää ajatuksiaan.

Rauhaa ja luontoa, ei moottorin pärinää kesäisin eikä talvisin.

Ottakaa nuoret huomioon. He tarvitsevat kipeästi paikkaa missä on turvallinen ja mukava olla ja nähdä kavereita, missä on myös aikuiset ohjaajat tarvittaessa tukena. Nuorisotyöntekijöiden läsnäolo, välittäminen ja tuki omassa nuoruudessa Hansan nuorisotalolla oli korvaamatonta. Nuoruus on herkkä ikäkausi jossa helposti joutuu harhaan joten oli lykkyyä, että saimme oleilla siellä emmekä tehneet niin paljoa tyhmyyksiä. Varsinkin nykyaikana kun on vielä enemmän vaaroja ympärillä mm. huumeet. Eli nuorisotalo yhdistettynä skeittihalliin, biljardia ja muuta kivaa tekemistä nuorille sekä pieni kahvila samaan 🙌🙌🙌

Kokkolassa ei ole ollenkaan sisäskettiipuistoa tai paikkaa missä talvella harrastaa - olisi tarvetta

KARTTAKYSYMYKSI: KEHITETTÄVÄ LIIKENNEYHTEYS TAI -REITTI

- Kevyen liikenteenväylä suurteollisuusalueelle ja Port Toweriin
- Mönkijärata
- Maastopyöräilyreitti
- Höyryjuna Ukkopekka käyttöön, asemalta kuljetus lataamon alueelle.
- Kulku autolla ja parkkipaikka. Alueen sisällä ei mitään moottoriliikennettä.
- Sähkölinjan varressa ja alla voisi olla hiekkapohjainen kävely- ja pyörätie Outokummuntien ja Pohjoisen ohikulkutien välillä, jolla olisi myös talvikunnossapitoa.



KARTTAKYSYMYKSIÄ: KEHITETTÄVÄ ULKOILU- TAI VIRKISTYSPAIKKA

- Airsoft-toiminnan jatkuminen
- Latuverkosto muutamalla mäellä varustettuna
- Pumptrack-rata
- Frisbeegolf-rata
- Suunnistus
- Seikkailupuisto
- Metsäluistelurata
- Hiihtotunneli



KARTTAKYSYMYKSI: SÄILYTETTÄVÄ KASVILLISUUS



KARTTAKYSYMYKSIÄ: MUU KEHITTÄMISIDEA

- Mäkihyppytorni
- Latukahvila
- Varikkoalue ja Santahaan metsäalueet liitettävä osaksi kansallista kaupunkipuistoa.
- Lataamon rakennuksiin ehdottomasti saatava sotahistoriaa tukevia näyttelyitä
- Ilmainen Kännykällä pelattava pakohuonepeli sijoitettuna johonkin asevarikon rakennukseen ja jossa vihjeet perustuvat asevarikon historiaan
- Iäkkäille ja kehitysvammaisille jotka liikkuvat pyörätuolilla esteetön metsäpolkurata. Metsä monelle tärkeä paikka, etenkin iäkkäille eikä esteetöntä metsäpolkua ole Kokkolassa. Lisäksi kunnan makkaranpaistopaikka johon mahtuu vaikkapa ryhmäkoti pyörätuoliasukkaineen. Polun ei tarvitsisi olla pitkä, mutta tärkeää että on reilusti metsässä, jotta voi aistia metsän äänet ja tuoksun.





Kokkola
Karleby